



GOBIERNO DE TAMAULIPAS  
PODER LEGISLATIVO

**COMISIONES UNIDAS DE FINANZAS,  
PLANEACIÓN, PRESUPUESTO Y  
DEUDA PÚBLICA Y DE ASUNTOS  
MUNICIPALES.**

**HONORABLE ASAMBLEA LEGISLATIVA:**

En uso de la facultad que le confieren los artículos 115, fracción IV de la Constitución Política de los Estados Unidos Mexicanos, 64, fracción IV de la Constitución Política del Estado de Tamaulipas, y 15, fracción IX de la Ley de Catastro para el Estado de Tamaulipas, el Ayuntamiento del Municipio de **Rio Bravo**, Tamaulipas, mediante Oficio número **383/18** de fecha **3 de septiembre** del año en curso, presentó la **Propuesta de Tablas de Valores Unitarios de Suelo y Construcciones** que servirán de base para el cobro de las contribuciones sobre la propiedad inmobiliaria, durante el **ejercicio fiscal del año 2022**.

Quienes integramos las Comisiones Unidas de Finanzas, Planeación, Presupuesto y Deuda Pública y de Asuntos Municipales, con fundamento en lo dispuesto por los artículos 35 párrafos 1 y 2 inciso c), 36 inciso c), 43 párrafo 1 inciso e) y g), 45 párrafos 1 y 2, 46 párrafo 1, y 95 párrafos 1, 2, 3 y 4, de la Ley Sobre la Organización y Funcionamiento Internos del Congreso del Estado Libre y Soberano de Tamaulipas, tenemos a bien presentar el siguiente:

**DICTAMEN**

**I. Antecedentes.**

La propuesta de referencia fue debidamente recibida por el Pleno Legislativo en Sesión el día 20 de octubre del actual, y turnada a las Comisiones que formulan el presente Dictamen cuyos integrantes tuvimos a bien reunirnos en la Sala de Comisiones de este Congreso del Estado Libre y Soberano de Tamaulipas, a fin de analizar la acción legislativa que nos ocupa y emitir nuestra opinión al respecto.



GOBIERNO DE TAMAULIPAS  
PODER LEGISLATIVO

## II. Competencia.

Por ser de estricto derecho, en primer término analizamos lo relativo a la competencia de esta Legislatura para conocer y resolver sobre la propuesta de mérito, debiéndose afirmar que esta Legislatura local, de conformidad con lo dispuesto en el artículo 115, fracción IV párrafo tercero, de la Constitución Política de los Estados Unidos Mexicanos, está facultada para conocer y analizar las propuestas de tablas de valores unitarios de suelo y construcciones, para que los Municipios cuenten con los instrumentos legales que les permitan realizar el cobro de las contribuciones sobre la propiedad inmobiliaria.

Así también, cabe señalar que este Poder Legislativo local es competente para resolver en definitiva el presente asunto, con base en lo dispuesto por los artículos 58, fracciones I y LXI, y 133 párrafo tercero de la Constitución Política local, que le otorga facultades al Congreso del Estado, para expedir, reformar y derogar las leyes y Decretos que regulan el ejercicio del poder público, así como para ejercer las demás facultades conferidas constitucional y legalmente.

## III. Objeto de la acción legislativa.

Una vez acreditada la competencia constitucional y legal tanto en el conocimiento del asunto por parte de este órgano Legislativo, como el análisis y opinión de las Comisiones Unidas que suscriben el presente Dictamen, iniciamos el estudio de fondo de la acción legislativa promovida por el Ayuntamiento de **Mier**, Tamaulipas, la cual tiene como propósito expedir las Tablas de Valores Unitarios de Suelo y Construcciones que servirán de base para el cobro de las contribuciones sobre la propiedad inmobiliaria, durante el **ejercicio fiscal del año 2022**.



**GOBIERNO DE TAMAULIPAS  
PODER LEGISLATIVO**

En efecto, de conformidad con lo dispuesto en el artículo 15, fracción IX de la Ley de Catastro para el Estado de Tamaulipas, es facultad y obligación del Ayuntamiento del Municipio de **Rio Bravo**, proponer al Congreso del Estado, las Tablas de Valores Unitarios de Suelo y Construcciones, lo cual por entrañar situaciones jurídicas para los propietarios y detentadores de predios en la jurisdicción territorial del municipio citado, se presenta a través de una propuesta que por su naturaleza, en virtud de prever situaciones jurídicas para determinadas personas, es sujeta al trámite legislativo ordinario de una Iniciativa de Decreto para los efectos parlamentarios correspondientes.

#### **IV. Análisis del contenido de la Propuesta.**

En principio, es menester destacar que en uso de la facultad que le confieren los artículos 115, fracción IV de la Constitución Política de los Estados Unidos Mexicanos; 64, fracción IV de la Constitución Política del Estado de Tamaulipas, y 15, fracción IX de la Ley de Catastro para el Estado de Tamaulipas, el Ayuntamiento del Municipio de **Rio Bravo**, Tamaulipas, mediante Oficio número 383/18 de fecha 3 de septiembre del año en curso, presentó la Iniciativa de Decreto mediante el cual se expiden las **Tablas de Valores Unitarios de Suelo y Construcciones** que servirán de base para el cobro de las contribuciones sobre la propiedad inmobiliaria, durante **el ejercicio fiscal del año 2022**.

Asimismo, el Ayuntamiento de referencia, con fundamento en el artículo 115, fracción IV, párrafo tercero de la Constitución Política de los Estados Unidos Mexicanos, en armonía con el artículo 133, fracción I y párrafo tercero, de la Constitución Política del Estado de Tamaulipas, en Sesión Ordinaria de Cabildo número 56 celebrada el 31 de agosto del actual, acordó la citada propuesta de tablas de valores unitarios de suelo y construcciones.



**GOBIERNO DE TAMAULIPAS  
PODER LEGISLATIVO**

En ese mismo contexto, los artículos 49, fracción II y 107 del Código Municipal, así como los artículos 15, 72, 73, 74, 75, 76, 77, 78, 79, 80, 81, 82 y 83 de la Ley de Catastro para el Estado de Tamaulipas, constituyen el marco legal al que se circunscriben las facultades de los Ayuntamientos para iniciar decretos, el establecimiento de la base del impuesto sobre la propiedad urbana, suburbana y rústica, que será el valor catastral que resulte de la aplicación de las Tablas de Valores, así como las competencias en materia catastral para los Ayuntamientos del Estado respectivamente. En este último dispositivo legal antes citado, se explica el sistema de valuación y líneas de trabajo que deberán seguir las autoridades en la materia, así como los procedimientos para la formulación, establecimiento y actualización de los valores unitarios de suelo y construcciones y los factores y coeficientes de demérito o incremento y que sirven de base para la determinación del valor catastral de los predios ubicados en su jurisdicción territorial.

Es necesario precisar, que el valor catastral, observado desde la perspectiva del carácter general de la ley que lo regula, cumple una función plural, ya que dentro de ella se contienen aspectos tan diversos como la elaboración de planes y proyectos socioeconómicos, y la determinación de bases para calcular las contribuciones sobre la propiedad inmobiliaria, fraccionamiento de ésta, división, consolidación, traslación, mejora y las que tengan como propósito el cambio del valor de los inmuebles. De ahí que el valor catastral sirva como referencia para la determinación del impuesto sobre la propiedad urbana, suburbana y rústica, que constituye una importante fuente de ingresos para los municipios y que les permite contar con recursos económicos para solventar los gastos propios de su gestión administrativa.



**GOBIERNO DE TAMAULIPAS  
PODER LEGISLATIVO**

El presente estudio y análisis de la propuesta de Tablas de Valores Unitarios de Suelo y Construcciones para el ejercicio fiscal del año **2022**, planteada por el referido Ayuntamiento, implica el despliegue de una de las fases que conforman el proceso legislativo ordinario en el Estado, en este caso, la emisión del dictamen correspondiente para su posterior discusión y votación en el Pleno, el cual contiene la opinión de este órganos dictaminadores en torno a la procedencia de la propuesta que nos ocupa.

Ahora bien, del análisis a la propuesta en comento, puede advertirse que el Ayuntamiento de **Río Bravo**, Tamaulipas, determinó no modificar la estructura descriptiva, factores y coeficientes de mérito y de demérito o incremento, ni incrementar los calores unitarios de suelo y construcciones que regirá a partir del **1 de enero del año 2022**, al efecto, cabe señalar que la propuesta fue debidamente aprobada por el Cabildo, tal y como se advierte de las constancias que acompañan, coincide en sus términos con los valores contenidos en la del ejercicio fiscal 2021.

De lo hasta aquí expuesto, se concluye que la pretensión del Ayuntamiento solicitante, es contar para el ejercicio fiscal **2022**, con el instrumento jurídico básico para el cobro de las contribuciones sobre la propiedad inmobiliaria de su circunscripción territorial, cuidando no lesionar la economía de los contribuyentes, ni afectar los índices de recaudación del municipio.

**V. Consideraciones de las Comisiones Unidas dictaminadoras.**

Como ha quedado expuesto en el cuerpo del presente dictamen, la acción legislativa que nos ocupa atiende el propósito de expedir las Tablas de Valores Unitarios de Suelo y Construcciones que servirán de base para el cobro de las



**GOBIERNO DE TAMAULIPAS  
PODER LEGISLATIVO**

contribuciones sobre la propiedad inmobiliaria, durante **el ejercicio fiscal del año 2022.**

Cabe mencionar, que para quienes emitimos la presente determinación, no pasa desapercibido el hecho de que la ubicación de un determinado inmueble en una delimitación geográfica concreta establecida por la autoridad administrativa municipal, tiene una finalidad instrumental en relación con la asignación del valor que tiene el metro cuadrado de suelo o de construcción para dicho bien, por lo que para efectos de los impuestos sobre la propiedad inmobiliaria vigentes en el Estado, lo relevante deriva, por una parte, de la ubicación del inmueble en el territorio y, por otra, de la correspondencia debida entre el valor que el legislador atribuye a los metros cuadrados de suelo o construcción contenidos en las tablas de valores unitarios de suelo y construcciones, mismo que servirá de base para el cálculo de los tributos sobre la propiedad inmobiliaria.

No pasa por alto de las Comisiones Unidas que suscribimos el presente Dictamen, que el Ayuntamiento de referencia presentó la propuesta de mérito en tiempo y forma, de conformidad con la disposición establecida por el artículo 74 de la Ley de Catastro para el Estado de Tamaulipas, circunstancia que hace constar el respeto pleno en la observancia de esta ley por parte de esa Administración Municipal.

Finalmente, estos órganos dictaminadores, encuentra en lo general y en lo particular procedente la acción legislativa planteada por el Ayuntamiento de **Rio Bravo**, Tamaulipas, toda vez que el espíritu que debe motivar al Legislador, en estos casos, es el de coadyuvar con los Ayuntamientos del Estado en la búsqueda de mecanismos para el fortalecimiento de la recaudación Municipal, con la visión primordial de que éstos puedan prestar con mayor eficiencia los servicios



**GOBIERNO DE TAMAULIPAS  
PODER LEGISLATIVO**

públicos que los ciudadanos del Municipio merecen y, al mismo tiempo, cumplir con la obligatoriedad de velar por los principios doctrinales de proporcionalidad y equidad que rigen en materia tributaria, recayendo entonces en este Poder Legislativo, la atribución de autorizar las contribuciones municipales.

Por las razones anteriormente expuestas y en el entendido de que se pretenden establecer criterios justos y equilibrados para la valuación catastral de los predios ubicados en la jurisdicción territorial del Municipio referido, quienes integramos estas Comisiones Unidas, respetuosamente sometemos a consideración de la Honorable Asamblea Legislativa el presente Dictamen, para su discusión y aprobación en su caso, así como el siguiente proyecto de:



GOBIERNO DE TAMAULIPAS  
PODER LEGISLATIVO

**DECRETO POR EL QUE SE APRUEBAN LOS VALORES UNITARIOS DE SUELO Y CONSTRUCCIONES, Y COEFICIENTES DE INCREMENTO Y DE DEMÉRITO, QUE SERVIRÁN DE BASE PARA LA DETERMINACIÓN DEL VALOR CATASTRAL DE PREDIOS URBANOS, SUBURBANOS, CENTROS DE POBLACIÓN DE ORIGEN EJIDAL, CONGREGACIONES Y DEMÁS LOCALIDADES, ASÍ COMO DE LOS PREDIOS RÚSTICOS DEL MUNICIPIO DE RIO BRAVO, TAMAULIPAS, PARA EL EJERCICIO FISCAL DEL AÑO 2022.**

**Artículo 1º.** Se aprueban los valores unitarios de suelo y construcciones, y los coeficientes de incremento y de demérito, para el ejercicio fiscal del año **2022**, que servirán de base para la determinación del valor catastral de predios urbanos, suburbanos, centros de población de origen ejidal, congregaciones y demás localidades, así como de los predios rústicos del **Municipio de Rio Bravo**, Tamaulipas, contenidos en las siguientes tablas especificadas:

## 1.- PREDIOS URBANOSO

### A) TERRENOS

Valores unitarios para **Terrenos Urbanos** por **M<sup>2</sup>** expresados en pesos según su ubicación.

SECTOR 1		
1	CAMPESTRE	\$ 247.00
2	AMPLIACIÓN OCTAVIO SILVA	\$ 247.00
3	CONSTITUCIÓN	\$ 330.00
4	OCTAVIO SILVA	\$ 330.00
	CALLE ALVARO OBREGÓN DEL LIBRAMIENTO A AGUSTIN MELGAR	\$ 412.00
6	CONALEP	\$ 412.00
7	NOE GARZA MARTINEZ	\$ 618.00
	CALLE ALLENDE DE LA B-109 AL LIBRAMIENTO	\$ 412.00
8	JUAN BAEZ GUERRA	\$ 330.00





**GOBIERNO DE TAMAULIPAS  
PODER LEGISLATIVO**

11	ARNULFO MARTINEZ NORTE	\$ 618.00
	ARNULFO MARTINEZ SUR	\$ 412.00
12	PRIMERO DE MAYO	\$ 618.00
	AV. FCO. I. MADERO DE COLEGIO MILITAR A LA B-105	\$ 2,475.00
	B-109 DE FCO. I. MADERO A LA B-126	\$ 1,443.00
	CALLE COLEGIO MILITAR DE FCO. I. MADERO AL LIBRAMIENTO	\$ 1,650.00
13	FERROCARRIL #3	\$ 247.00
	FRACC. POP. VILLAS DEL ROSARIO	\$ 300.00
	FRACC. RESIDENCIAL SAN JOSE	\$ 495.00
	VAMOS TAMAULIPAS	\$ 330.00
	ESTANISLAO GARCIA	\$ 330.00
	FRACC. SAN JORGE	\$ 330.00
	DEL BOSQUE	\$ 330.00
	FRACC. PALO BLANCO	\$ 330.00

<b>SECTOR 2</b>		
21	FRACC. RIO BRAVO	\$ 1,155.00
	CALLE CONSTITUCION DE COLEGIO MILITAR A ORIENTE 6	\$ 2,475.00
	AV. FRANCISCO I. MADERO	\$ 4,950.00
	CUAUHTEMOC	\$ 1,031.00
	AV. SUR 2	\$ 1,400.00



GOBIERNO DE TAMAULIPAS  
PODER LEGISLATIVO

SECTOR 3		
5	FERROCARRIL 4	\$ 247.00
13	FERROCARRIL 3	\$ 247.00
14	AGAPITO BARRERA	\$ 330.00
15	AMPL. MIGUEL HIDALGO	\$ 247.00
16	MIGUEL HIDALGO	\$ 412.00
	CALLE IGNACIO ZARAGOZA DE ALAMO A FRANCISCO VILLA	\$ 453.00
17	MONTERREAL	\$ 330.00
	CALLE ALAMO	\$ 412.00
	FRACC. SAN GREGORIO	\$ 300.00
	FRACC. SATELITE	\$ 300.00
18	MANUEL RAMIREZ	\$ 412.00
19	VALLE DE LEONES	\$ 412.00
20	FERROCARRIL 2	\$ 247.00
21	FRACC. RIO BRAVO	\$ 1,155.00
	AVE. FRANCISCO I. MADERO	
	PROFUNDIDAD MENOR O IGUAL A 50 METROS	\$ 4,950.00
	PROFUNDIDAD MAYOR A 50 METROS	\$ 3,465.00
22	FERROCARRIL 1	\$ 247.00
23	ROBERTO GUERRA	\$ 412.00
24	ESTERO	\$ 412.00
25	VICTORIA CARDENISTA	\$ 247.00
	LAS LOMAS	\$ 247.00
	FRACC. POP. BRISAS DEL NORTE	\$ 300.00
	FRACC. AZTECA	\$ 300.00
	COL. DEL CARMEN	\$ 330.00



**GOBIERNO DE TAMAULIPAS  
PODER LEGISLATIVO**

	INTEGRACION FAMILIAR	\$ 330.00
	COL. GUERRERO	\$ 330.00
	FRACC. PRADERAS DEL RIO	\$ 330.00
	COL. CRISTO REY	\$ 330.00
	COL. LAS CUMBRES	\$ 330.00

<b>SECTOR 4</b>		
26	AMPL. BENITO JUAREZ	\$ 330.00
27	BENITO JUAREZ	\$ 660.00
28	FRACC. RIO BRAVO	\$ 660.00
	CALLE TLAXCALA DE COAHUILA NORTE A MATAMOROS	\$ 1,443.00
	AV. FRANCISCO I. MADERO	\$ 6,187.00
	C. EDILIO HINOJOSA DE MATAMOROS A VICENTE GUERRERO	\$ 660.00
29	FERROCARRIL CENTRO	\$ 495.00

<b>SECTOR 5</b>		
30	CUAUHTEMOC	\$ 1,031.00
	LIBERTAD HACIA EL SUR	\$ 495.00
	AV. FRANCISCO I. MADERO	\$ 6,187.00
	CALLE CONSTITUCION	\$ 3,300.00
	CALLE INDEPENDENCIA	\$ 2,475.00
	C. NIÑOS HEROES	\$ 1,650.00
	AV. LAS AMERICAS	\$ 2,475.00
31	FRACCIONAMIENTO 78-80	\$ 1,155.00
32	FRACC. RIO BRAVO	\$ 1,980.00



**GOBIERNO DE TAMAULIPAS  
PODER LEGISLATIVO**

	REVOLUCION 6	\$ 825.00
--	--------------	-----------

<b>SECTOR 6</b>		
32	FRACC. RIO BRAVO	\$ 1,980.00
	AV. FCO. I. MADERO DE ALDAMA A MIGUEL ALEMAN	\$ 6,187.00
	AV. FCO. I. MADERO DE MIGUEL ALEMAN A RAYON	\$ 4,950.00
	CALLE CONSTITUCION	\$ 2,475.00
	CALLE INDEPENDENCIA	\$ 2,475.00
	AV. LAS AMERICAS	\$ 2,475.00
	AV. MIGUEL ALEMAN	\$ 2,475.00
	AV. LAS PALMAS	\$ 2,475.00

<b>SECTOR 07</b>		
33	FRACC. RIO BRAVO	\$ 1,980.00
	CALLE MENOR O IGUAL A 9 METROS	\$ 1,031.00
	AVE. FCO. I. MADERO DE TLAXCALA A MIGUEL ALEMAN	\$ 6,187.00
	AVE. FCO. I. MADERO DE MIGUEL ALEMAN A RAYON	\$ 4,950.00
	AV. SONORA	\$ 2,100.00
	AV. CUAUHTEMOC	\$ 2,100.00

<b>SECTOR 08</b>		
33	FRACC. RIO BRAVO	\$ 1,443.00
	CALLE GUANAJUATO	1,485.00



**GOBIERNO DE TAMAULIPAS  
PODER LEGISLATIVO**

	AVE. MEXICO	1,732.00
	AV. JESUS MARIA CAVAZOS (BRECHA 112)	1,031.00
34	MORELOS	660.00

<b>SECTOR 09</b>		
33	FRACC. RIO BRAVO	\$ 1,732.00
	CALLE GUANAJUATO	1,732.00
35	AMPLIACION HIJOS DE EJIDATARIOS	330.00
36	SAUTEÑA	412.00
37	HIJOS DE EJIDATARIOS	412.00
	CALLE QUERETARO DE GUANAJUATO A OCTAVA	825.00
47	LAZARO CARDENAS	825.00
	FRACC. MISIONES DEL PUENTE ANZALDUA.	495.00

<b>SECTOR 10</b>		
46	CELANECE	\$ 825.00
47	LAZARO CARDENAS	\$ 825.00
48	INDEPENDENCIA	\$ 825.00
49	PARAISO	\$ 825.00
50	GRACIANO SANCHEZ	\$ 825.00
51	ESPERANZA	\$ 825.00
52	FUNDADORES	\$ 825.00
61	SOLIDARIDAD	\$ 495.00
62	LAS AMERICAS	\$ 495.00
	CALLE NACIONES UNIDAD DE LA B-114 A LA CALLE ARGENTINA	\$ 660.00
63	RIOBRAVENSE	\$ 495.00



**GOBIERNO DE TAMAULIPAS  
PODER LEGISLATIVO**

	CALLE REPUBLICA MEXICANA ENTRE GUANAJUATO Y LIMITE DE COL.	\$ 660.00
	CALLE GUANAJUATO	\$ 1,237.00
78	FRACCIONAMIENTO DEL VALLE	\$ 1,237.00
80	RIVERAS DEL BRAVO	\$ 1,237.00
81	FRACC. BRISAS DEL CAMPO	\$ 1,237.00
	NUEVO AMANECER	\$ 825.00
82	FRACCIONAMIENTO PASEO DEL VALLE	\$ 495 .00
	FRACC. HACIENDA LAS BRISAS	\$ 300.00
	FRACC. HACIENDA LAS BRISAS II	\$ 300.00
	FRACC. HACIENDA LAS BRISAS III	\$ 300.00
	FRACC. UNIDOS AVANZAMOS	\$ 436.00
	PRIVADA DE LINDA VISTA	\$ 860.00
	FRACC. PRADERAS DEL SOL	\$ 600.00
	FRACC. LAS MARGARITAS	\$ 495.00
	FRACC. POPULAR VILLA HERMOSA	\$ 495.00
	COL. NUEVO LEON	\$ 495.00
	COL. PARAISO NORTE	\$ 495.00
	FRACC. POPULAR VISTA HERMOSA	\$ 300.00
	COL. SAN BENITO	\$ 300.00
	COL. FCO. I MADERO	\$ 330.00

	<b>SECTOR II</b>	
	AVE. FCO. I. MADERO DE RAYON A TAXCO	\$ 4,125.00
	AVE. FCO. I. MADERO DE TAXCO A CUAUHTEMOC	\$ 2,475.00
	AVE. FCO. I. MADERO DE CUAUHTEMOC A B. 115 ESTE	\$ 1,650.00
	DE LA BRECHA 115 ESTE A BRECHA 116 ESTE	\$ 1,237.00



**GOBIERNO DE TAMAULIPAS  
PODER LEGISLATIVO**

38	FRACCIONAMIENTO SAN DIEGO	\$ 1,650.00
39	INFONAVIT SAN DIEGO	\$ 1,237.00
53	FRACCIONAMIENTO SAUTEÑA	\$ 1,237.00
54	MEXICO (ASENTAMIENTOS HUMANOS)	\$ 1,031.00
59	LA PAZ	\$ 825.00
60	INFONAVIT LAS FLORES	\$ 1,237.00
64	EMILIO PORTES GIL	\$ 825.00
67	FRACCIONAMIENTO LEONARDO RODRIGUEZ ALCAINE	\$ 1,237.00
68	FIDEL VELAZQUEZ	\$ 1,237.00
69	INFONAVIT LA PAZ	\$ 1,237.00
76	FRACCIONAMIENTO BUGAMBILIAS	\$ 1,237.00
77	FRACCIONAMIENTO CONQUISTADORES	\$ 1,237.00
	RESTO DEL SECTOR	\$ 825.00
	FRACC. LOS PORTALES	\$ 660.00
	FRACC. ALAMO	\$ 300.00
	FRACC. CAMPESTRE DEL RIO	\$ 300.00
	FRACC. SAN NICOLAS	\$ 300.00

<b>SECTOR 12</b>		
	AVE. FCO. I. MADERO DE RAYON A TAXCO	\$ 4,125.00
	AVE. FCO. I. MADERO DE TAXCO A CUAUHTEMOC	\$ 2,475.00
	AVE. FCO. I. MADERO DE CUAUHTEMOC A B. 115 ESTE	\$ 1,650.00
	DE LA BRECHA 115 ESTE A BRECHA 116 ESTE	\$ 1,237.00
32	FRACCIONAMIENTO RIO BRAVO	\$ 1,980.00
40	FRACCIONAMIENTO MEXICO	\$ 1,980.00
41	FOVISSSTE	\$ 1,237.00



**GOBIERNO DE TAMAULIPAS  
PODER LEGISLATIVO**

42	FRACCIONAMIENTO BUGAMBILIAS	\$ 1,237.00
43	FESTSE	\$ 1,237.00
44	TAMAULIPAS	\$ 825.00
45	DEL VALLE	\$ 825.00
55	POPULAR	\$ 825.00
56	FRACC. LOS PINOS	\$ 495.00
57	LUIS ECHEVERRIA	\$ 495.00
58	CONDESA	\$ 825.00
65	FRACCIONAMIENTO LAS TORRES	\$ 1,237.00
66	FRACCIONAMIENTO DEL RIO	\$ 1,237.00
	MOD. HABITACIONAL EL SOCORRO 1 Y 2	\$ 660.00

<b>SECTOR 13</b>		
9	EMILIO MARTINEZ MANATOU	\$ 247.00
10	HIJOS DE EJIDATARIOS	\$ 247.00
	FRACC. SAN FRANCISCO	\$ 300.00
	FRACC. POPULAR LOMA LINDA	\$ 300.00
	FRACC. VILLA DE GUADALUPE	\$ 300.00
	FRACC. POPULAR LOMAS DEL VALLE	\$ 300.00
	FRACC. POPULAR VILLAS DE SAN RAMON	\$ 300.00
	FRACC. LOS PORTALES	\$ 300.00
	FRACC. POPULAR MARIA ELENA	\$ 300.00
	FRACC. POPULAR VILLAS DE GARCIA	\$ 300.00
	FRACC. VILLA DE FLORES	\$ 300.00

<b>SECTOR 14</b>		
	ZONA INDUSTRIAL	\$ 325.00





**GOBIERNO DE TAMAULIPAS  
PODER LEGISLATIVO**

**Tabla de Valores Unitarios para los terrenos de la zona urbana de la cabecera municipal de Rio Bravo.**

**Nota:** los valores expresados para las avenidas serán para una profundidad de hasta 50 metros y el resto se afectará por un factor de profundidad de 0.70.

**Nota:** en el caso de los sectores denominados 11 y 12 se considerará, partiendo de terrenos con superficie hasta de 10 000 metros cuadrados, se aplicarán los siguientes parámetros de homogenización.

Parámetros de homogenización de valores.

Para terrenos hasta 10 000 metros cuadrados	1.00
Los siguientes 10 000 metros cuadrados	0.80
Los siguientes 10 000 metros cuadrados	0.70
Los siguientes 10 000 metros cuadrados	0.60
De ahí en adelante	0.50

**Tabla de valores unitarios para los terrenos de la zona urbana de Nuevo Progreso.**

No. de colonia	Nombre de la colonia o calle	Valor por m2
1	CENTRO	
	<b>AVE. BENITO JUAREZ</b>	
	Entre el Puente Internacional y Sonora	\$ 7,500.00
	De Sonora a Tamaulipas	\$ 7,350.00
	De Tamaulipas a Baja California	\$ 5,400.00
	De Baja California a Durango	\$ 2,062.00
	<b>CALLE REYNOSA</b>	
	Del bordo a Tamaulipas	\$ 4,125.00



**GOBIERNO DE TAMAULIPAS  
PODER LEGISLATIVO**

	De Tamaulipas a Revolución	\$ 3,300.00
	<b>CALLE VICTORIA</b>	
	De Coahuila a Tamaulipas	\$ 2062.00

	DE TAMAULIPAS A BAJA CALIFORNIA	\$ 1237.00
	DE BAJA CALIFORNIA A DURANGO	\$ 1031.00
	CALLE TAMPICO	
	ENTRE TAMAULIPAS Y BAJA CALIFORNIA	\$ 618.00
	CALLE MATAMOROS AL PONIENTE	\$ 495.00
	CALLE COAHUILA ENTRE REYNOSA Y VICTORIA	\$ 6375.00
	CALLE SONORA ENTRE REYNOSA Y VICTORIA	\$ 6375.00
	CALLE TAMAULIPAS ENTRE REYNOSA Y VICTORIA	\$ 4650.00
	CALLE CHIHUAHUA ENTRE REYNOSA Y VICTORIA	\$ 4650.00
	CALLE BAJA CALIFORNIA ENTRE MATAMOROS Y VICTORIA	\$ 3900.00
	CALLE SONORA ENTRE MATAMOROS Y REYNOSA	\$ 1,237.00
	CALLE TAMAULIPAS ENTRE MATAMOROS Y REYNOSA	\$ 1237.00
	CALLE CHIHUAHUA ENTRE MATAMOROS Y REYNOSA	\$ 1,237.00
2	18 DE ENERO	\$ 495.00
3	ARACELY MARTINEZ	\$ 330.00
4	MUSICOS	\$ 330.00
5	OLVIDO GONZALEZ	
	Calle Laredo al poniente	\$ 495.00



**GOBIERNO DE TAMAULIPAS  
PODER LEGISLATIVO**

	Calle matamoros a la av. Benito Juárez	\$ 825.00
	Av. Benito Juárez de baja california a Durango	\$ 2062.00
	Av. Benito Juárez de Durango a callejón san Lorenzo	\$ 1031.00
	Calle Reynosa de baja california a revolución	\$ 2062.00
	Calle Reynosa de revolución a camino san Lorenzo	\$ 825.00
	Calle matamoros de baja california a revolución	\$ 1237.00
	Calle matamoros de revolución a miguel alemán	\$ 825.00
12	AMPLIACION OLVIDO GONZALEZ	\$ 247.00
6	SAN LORENZO	\$ 495.00
	Av. Benito Juárez	\$ 1031.00
7	10 DE NOVIEMBRE	\$ 825.00
	Av. Benito Juárez	\$ 1031.00
8	ESTERO	\$ 495.00
9	MAGISTERIAL	\$ 618.00
10	MAGICA	\$ 618.00
	Calle victoria	\$ 2062.00
11	AMPLIACION MAGICA	\$ 495.00
13	EL RASTRO	\$ 247.00
14	POLICIA	\$ 247.00
15	DEL PROGRESO	\$ 247.00
16	MARCELINO BENITEZ	\$ 247.00
17	FRACCIONAMIENTO VILLA DEL SOL	\$ 825.00
18	FRACCIONAMIENTO TREVIÑO	\$ 600.00
19	FRANCISCO I. MADERO	\$ 495.00



**GOBIERNO DE TAMAULIPAS  
PODER LEGISLATIVO**

**FACTORES DE MERITO O INCREMENTO DE VALOR PARA TERRENOS URBANOS.**

FACTORES POR TIPO DE TERRENO.

Tipo	Tipo de terreno	Factor
1	Regular	1.05
2	Irregular	1.00
3	Esquina	1.25

FACTORES POR INFRAESTRUCTURA.

Tipo	Servicios	Factor
1	Agua potable	1.04
2	Electrificación	1.04
3	Drenaje	1.04
4	guarniciones	1.04
5	pavimento	1.04

**B) CONSTRUCCIONES**

Valor base de la construcción expresado en pesos \$ 2,200.00 por m<sup>2</sup>

**TABLA DE FACTORES POR TIPO Y CLASE DE CONSTRUCCIÓN**

Tipo	Condición	Factor
<b>HABITACIONAL:</b>		
1	De lujo	1.85



**GOBIERNO DE TAMAULIPAS  
PODER LEGISLATIVO**

<b>2</b>	Buena	1.25
<b>3</b>	Mediana	1.00
<b>4</b>	Económica	0.75
<b>5</b>	Popular	0,45
<b>6</b>	Corriente	0.25
<b>COMERCIOS Y OFICINAS:</b>		
<b>11</b>	De lujo	2.70
<b>12</b>	Buena	1.35
<b>13</b>	Mediana	1.10
<b>14</b>	Económica	0.65
<b>ESPECTÁCULOS Y ENTRETENIMIENTO:</b>		
<b>31</b>	De lujoso a bueno	1.55
<b>32</b>	De regular a mala	0.80
<b>HOTELES Y HOSPITALES:</b>		
<b>41</b>	De lujo	2.25
<b>42</b>	Buena	1.60
<b>43</b>	Mediana	1.00
<b>44</b>	Económica	0.75
<b>ANTIGUAS:</b>		



Gobierno de Tamaulipas  
Poder Legislativo

51	Buena	0.55
52	Regular	0.40
<b>ESCUELAS:</b>		
61	Escuelas	1.00
<b>RELIGIOSO:</b>		
71	Religioso	1.00
<b>GUBERNAMENTAL:</b>		
81	Gubernamental	1.00

### CLASIFICACIÓN Y DESCRIPCIÓN DE LAS CARACTERÍSTICAS DE LAS CONSTRUCCIONES

#### TIPO HABITACIONAL:

#### CARACTERÍSTICAS

1	<b>DE LUJO</b>	<ul style="list-style-type: none"><li>* Muros de ladrillos o bloques, acabados de lujo o recubierto con piedras o ladrillos decorativos.</li><li>* Techos de material o tejas, así como de madera tipo americano, regularmente de claros grandes.</li><li>* Ventanas de aluminio de primera, cristales ahumados con rejas finas.</li><li>* Puertas de madera fina y chapas de lujo.</li><li>* Pisos de cerámica de 30 a 50 cm., mármol o similar.</li></ul>
---	----------------	---



**GOBIERNO DE TAMAULIPAS  
PODER LEGISLATIVO**

		Generalmente estas construcciones tienen más de 300 m <sup>2</sup> y sus terrenos son de 400 a 500 m <sup>2</sup> mínimo.
<b>2</b>	<b>BUENA</b>	<ul style="list-style-type: none"><li>* Muros de ladrillos o bloques, acabados de lujo o primera, recubiertos con fachada o ladrillos decorativos.</li><li>* Techos de material o tejas, así como de madera tipo americano, regularmente claros medianos.</li><li>* Ventanas de aluminio de primera con cristal ahumado o claro con rejas medianas.</li><li>* Puertas de madera fina y chapas de lujo o regulares.</li><li>* Pisos de cerámica de 30 cm., generalmente estas construcciones tienen entre 150 a 300 m<sup>2</sup> y sus terrenos son de hasta 300 m<sup>2</sup>.</li></ul>
<b>3</b>	<b>MEDIANA</b>	<ul style="list-style-type: none"><li>* Muros de ladrillos o bloques, acabados de enjarre de mezcla con pintura.</li><li>* Techos de material o de madera con papel ruberoide, regularmente claros chicos o medianos.</li><li>* Ventanas de aluminio prefabricadas, económicas con cristales claros.</li><li>* Puertas de madera de pino o metálicas y chapas regulares.</li><li>* Pisos de cerámica de 20 cm. o pasta, generalmente estas construcciones tienen entre 100 y 150 m<sup>2</sup> y sus</li></ul>



**GOBIERNO DE TAMAULIPAS  
PODER LEGISLATIVO**

		terrenos son de hasta 200 m <sup>2</sup> .
<b>4</b>	<b>ECONÓMICA</b>	<ul style="list-style-type: none"><li>* Muros de bloques, acabados de enjarre de mezcla con pintura.</li><li>* Techos de material de madera con papel ruberoide o lámina, regularmente claros chicos.</li><li>* Ventanas de aluminio prefabricadas, económicas o metálicas, con cristales claros, puertas de madera de pino o metálicas y chapas regulares.</li><li>* Pisos de mosaico de 20 cm. o cemento, generalmente éstas construcciones tienen entre 40 y 100 m<sup>2</sup> y sus terrenos son de hasta 150 m<sup>2</sup>.</li></ul>
<b>5</b>	<b>POPULAR</b>	<ul style="list-style-type: none"><li>* Muros de bloques, sin acabados o con enjarre de mezcla con pintura, también pueden ser muros de madera o lámina.</li><li>* Techos de material sin acabados, de lámina o de madera con papel ruberoide, regularmente claros chicos.</li><li>* Ventanas de fierro o madera con cristales claros. Puertas de madera de pino o metálicas y chapas regulares.</li><li>* Pisos de cemento, generalmente estas construcciones tienen entre 40 y 80 mts<sup>2</sup> y sus terrenos son de hasta 100 m<sup>2</sup>.</li></ul>
<b>6</b>	<b>CORRIENTE</b>	<ul style="list-style-type: none"><li>* Muros de materiales de recuperación sin calidad</li></ul>





**GOBIERNO DE TAMAULIPAS  
PODER LEGISLATIVO**

		<p>alguna.</p> <p>* Techos de madera o lámina, generalmente de segunda. * Ventanas de madera o fierro.</p> <p>* Puertas de madera o fierro con chapas económicas.</p> <p>* Pisos de cemento, ladrillo o sin piso, generalmente son casas pequeñas en terrenos desde 75 a 125 m<sup>2</sup>.</p>
--	--	---

**TIPO COMERCIO Y OFICINAS:**

**CARACTERÍSTICAS**

<b>I1</b>	<b>DE LUJO</b>	<p>* Muros de bloques, acabados de lujo o recubiertos decorativos.</p> <p>* Techos de material, regularmente con claros grandes. * Canceles de aluminio de primera. * Puertas de aluminio.</p> <p>* Pisos de cerámica de 30 a 50 cm., mármol, alfombra y cualquier material de lujo. Su ubicación se da únicamente en centros comerciales.</p>
<b>I2</b>	<b>BUENA</b>	<p>* Muros de bloques, acabados de lujo o recubiertos decorativos.</p> <p>* Techos de material, regularmente con claros grandes. * Puertas de aluminio.</p> <p>* Pisos de cerámica o granzón de 20 a 30 cm. * Su</p>



**GOBIERNO DE TAMAULIPAS  
PODER LEGISLATIVO**

		ubicación está fuera de centros comerciales.
<b>13</b>	<b>MEDIANA</b>	<ul style="list-style-type: none"><li>* Muros de bloques, acabados de enjarre con pintura vinílica.</li><li>* Techos de material, regularmente con claros de 4 a 5 mts. * Canceles de aluminio o de fierro.</li><li>* Puertas de aluminio o de fierro.</li><li>* Pisos de mosaico o cerámica de 20 cm.</li></ul>
<b>14</b>	<b>ECONÓMICA</b>	<ul style="list-style-type: none"><li>* Muros de bloques, acabados de enjarre con pintura vinílica.</li><li>* Techos de material regularmente con claros hasta de 4 mts.</li><li>* Canceles de aluminio de fierro de tamaños o sin ellos.</li><li>* Puertas de madera o de fierro.</li></ul>

**TIPO INDUSTRIAL:**

**CARACTERÍSTICAS**

<b>21</b>	<b>DE LUJO</b>	<ul style="list-style-type: none"><li>* Muros de bloques, de paneles de concreto o con estructura metálica y de lámina.</li><li>* Techumbres de lámina sobre estructuras metálicas con grandes claros y aislamientos térmicos.</li></ul>
-----------	----------------	--



**GOBIERNO DE TAMAULIPAS  
PODER LEGISLATIVO**

		<ul style="list-style-type: none"><li>* Cancelería de aluminio y vidrio de cualquier tipo.</li><li>* Acabados de primera en oficinas.</li><li>* Amplias áreas de estacionamiento.</li></ul>
<b>22</b>	<b>BUENA</b>	<ul style="list-style-type: none"><li>* Muros de bloques o con estructuras metálicas o lámina.</li><li>* Techumbres de lámina sobre estructuras metálicas con claros medianos de 15 a 20 mts.</li><li>* Cancelería de aluminio y vidrios de cualquier tipo.</li><li>* Pisos de concreto.</li><li>* Acabados de primera en oficinas.</li><li>* Áreas limitadas de estacionamiento.</li></ul>
<b>23</b>	<b>MEDIANA</b>	<ul style="list-style-type: none"><li>* Muros de bloques o con estructuras metálicas o lámina.</li><li>* Techumbres de lámina sobre estructuras metálicas o madera con claros menores a 15 mts.</li><li>* Pisos de concreto.</li></ul>
<b>24</b>	<b>ECONÓMICA</b>	<ul style="list-style-type: none"><li>* Muros de bloques, láminas o maderas. Muros parciales o sin ellos.</li></ul>

**TIPO ESPECTÁCULOS Y ENTRETENIMIENTO:**

**CARACTERÍSTICAS**

<b>31</b>	<b>DE LUJO A</b>	<ul style="list-style-type: none"><li>* Muros de bloques de paneles de concreto con</li></ul>
-----------	------------------	---



**GOBIERNO DE TAMAULIPAS  
PODER LEGISLATIVO**

	<b>BUENA</b>	<p>acabados de lujo.</p> <ul style="list-style-type: none"> <li>* Techumbre de lámina, generalmente con estructuras de concreto o metálicas y grandes claros.</li> <li>* Pisos de cerámica, plafones o mármol.</li> <li>* Estacionamiento propio.</li> </ul>
32	<b>REGULAR A MALA</b>	<ul style="list-style-type: none"> <li>* Muros de bloques con acabados buenos.</li> <li>* Techumbre de lámina, generalmente con dos estructuras de concreto o de lámina y grandes claros.</li> <li>* Pisos de cerámica, plafones, mosaico o cemento.</li> <li>* Los pisos son desde ladrillos especiales hasta mosaicos de pasta antigua.</li> </ul>

**TIPO HOTELES Y HOSPITALES:**

**CARACTERÍSTICAS**

41	<b>DE LUJO</b>	<ul style="list-style-type: none"> <li>* Edificios de más de dos pisos, con estructura generalmente de concreto (sistema de columnas y vigas y muros de bloques.</li> <li>* Recubrimiento con materiales finos que generalmente disminuyen la necesidad de mantenimiento en fachadas. Materiales decorativos como cantera entre otros.</li> <li>* Pisos de cerámica fina, mármol o para tráfico intenso.</li> <li>* Estos edificios cuentan con un número de elementos</li> </ul>
----	----------------	---



**GOBIERNO DE TAMAULIPAS  
PODER LEGISLATIVO**

		accesorios que lo sitúan por encima del promedio de edificios similares. Consideran estacionamiento suficiente
<b>42</b>	<b>BUENA</b>	<ul style="list-style-type: none"><li>* Edificio de dos pisos por lo regular, con estructura generalmente de concreto y muros de bloques.</li><li>* Recubrimiento con materiales más comunes cerámicas económicas (azulejos o fachaletas).</li><li>* Pisos de cerámica, mármoles (medida comercial), para tráfico intenso.</li><li>* Estos edificios cuentan con un número limitado de elementos y accesorios que lo sitúan por encima del promedio de edificios similares. Estacionamiento limitado</li></ul>
<b>43</b>	<b>MEDIANA</b>	<ul style="list-style-type: none"><li>* Edificio de dos pisos (promedio), con estructura generalmente de concreto y muros de bloques.</li><li>* Recubrimiento de materiales muy comunes como son enjarre de mezcla y pintura vinílica o texturizado económicos.</li><li>* Pisos de cerámica, mármol (medida comercial) granzón. * Estos edificios cuentan con un número mínimo de elementos y accesorios. Estacionamiento muy limitado y no existe como anexo al mismo inmueble.</li></ul>
<b>44</b>	<b>ECONÓMICA</b>	* Edificios de uno o dos pisos en su mayoría generalmente no cuenta con estructuras de concreto y muros de bloques soportándose en sus propios muros



GOBIERNO DE TAMAULIPAS  
PODER LEGISLATIVO

**TIPO ANTIGUAS:**

**CARACTERÍSTICAS**

51	<b>BUENA</b>	<ul style="list-style-type: none"><li>* Estas construcciones se localizan por lo general en la zona antigua de la ciudad. Son de uno o dos pisos principalmente-</li> <li>* Sus muros no cuentan con elementos estructurales de concreto, son de ladrillo (tabique) en la mayor parte de ellos, no cuentan con recubrimiento alguno. El espesor de los muros es de 40 a 60 cm. y su altura de 4 a 5 mts. por piso. La mayoría de ellos cuentan con elementos decorativos contruidos con ladrillo, combinando el acomodo de éstos sacándolos a diferentes niveles.</li> <li>* Techos planos, vigas de madera y cubiertas de madera. Algunos han sido restaurados o reconstruidos cambiando sus techos por losas de concreto.</li> <li>* Recubrimientos con materiales muy comunes, como enjarres de mezcla o pintura vinílica o texturizados económicos, pisos de cerámica, así como mármoles (medida comercial) o pisos de granzón.</li> <li>* Estos edificios cuentan con un número mínimo de elementos y accesorios. En estos edificios el estacionamiento es muy limitado o no existe como anexo al mismo inmueble.</li> <li>* Techumbres de lámina de cualquier tipo sol</li></ul>
----	--------------	--



**GOBIERNO DE TAMAULIPAS  
PODER LEGISLATIVO**

		estructuras metálicas o de madera y claros pequeños.
<b>52</b>	<b>REGULAR</b>	<ul style="list-style-type: none"><li>* Estos Edificios se localizan en la zona antigua de la ciudad y pueden ser hasta de dos pisos.</li><li>* Los muros no cuentan con elementos estructurales de concreto, son de ladrillo (tabique), sin recubrimiento. El espesor de ellos es de 40 a 50 cm. y su altura es de 4 a 5 metros por piso, la mayoría cuenta con elementos decorativos, construidos con el mismo ladrillo y cambiando el acomodo de estos, sacándolos a diferentes niveles.</li><li>* Sus techos planos regularmente son vigas de madera, cubiertas de madera. Algunos han sido restaurados o reconstruidos cambiando sus techos por losas de concreto.</li><li>* Pisos de cemento, cemento pulido o ladrillos especiales</li></ul>
<b>53</b>	<b>MALA</b>	<ul style="list-style-type: none"><li>* Estos edificios se localizan en la zona antigua de la ciudad. Fueron construidos como viviendas simples (2 o 4 piezas). Económicas y sencillas.</li><li>* Los muros no cuentan con elementos estructurales de concreto, son de ladrillo tabique o piedra, en la mayor parte de los primeros son aparentes, es decir sin recubrimiento, en los de piedra o adobe, si se enjarraba para protegerlos de la intemperie. El espesor de ellos es de 40 a 50 cm. y su altura es de 4 a 5 metros por piso, la</li></ul>



**GOBIERNO DE TAMAULIPAS  
PODER LEGISLATIVO**

		mayoría no cuenta con elementos decorativos.  * Los techos pueden ser de vigas de madera o cubiertas de madera y en algunos casos con techos de madera o lámina, en sustitución de algunos techos que en su principio fueron de paja. * Pisos de cemento pulido, ladrillos especiales, mosaicos de pasta antigua.
--	--	---

**TIPO ESCUELAS:**

**CARACTERÍSTICAS**

61	ÚNICO	
----	-------	--

**TIPO RELIGIOSO:**

**CARACTERÍSTICAS**

71	ÚNICO	
----	-------	--

**TIPO GUBERNAMENTAL:**

**CARACTERÍSTICAS**

81	ÚNICO	
----	-------	--

Para la práctica de la valuación catastral de las construcciones ubicadas en el Municipio, se aplicará la presente tabla de factores y valor base, tomándose en cuenta para la determinación del valor de la construcción los elementos siguientes:

- a) Uso, clase y calidad de la construcción;





**GOBIERNO DE TAMAULIPAS  
PODER LEGISLATIVO**

- b) Costo y calidad de los materiales de construcción utilizados, y
- c) Costo de la mano de obra empleada.

LOS VALORES UNITARIOS PARA TIPOS DE CONSTRUCCION ANTERIORES SE DEMERITARÁN DE ACUERDO A SU ESTADO DE CONSERVACION

El factor por estado de conservación demerita el valor de las construcciones considerando el nivel de deterioro que presenta la edificación, en relación con el mantenimiento que se le ha proporcionado a fin de conservarla lo más parecida posible a su estado original.

Tipo	Estado de Conservación	Factor
1	Nuevo o Bueno	1.00
2	Regular	0.85
3	Malo	0.70
4	Ruinoso	0.30

**DESCRIPCIÓN DEL ESTADO DE CONSERVACIÓN DE LAS CONSTRUCCIONES**

**BUENO:** Es aquella en que por razón del tiempo en que se efectuó la construcción, ésta ha sufrido un deterioro natural, a pesar de haber tenido un mantenimiento adecuado. Está en perfectas condiciones para realizar la función del uso que le corresponde y su calidad o clase a la que pertenece.

**REGULAR:** Es aquella en la cual la construcción no ha tenido mantenimiento o éste ha sido deficiente, provocando una apariencia deteriorada en todos sus acabados, tales como aplanados, pinturas, lambrines, pisos y fachadas, así como en sus instalaciones eléctricas, hidráulicas, especiales y en sus elementos complementarios, tales como herrería, carpintería, vidriería.



**GOBIERNO DE TAMAULIPAS  
PODER LEGISLATIVO**

**MALO:** Es aquella en la cual la construcción además de presentar deterioros, tiene problemas adicionales por ausencia total de mantenimiento y de uso descuidado, que se puede apreciar por la destrucción parcial de algunos de sus elementos constructivos, instalaciones, acabados y complementos, pero continúa siendo habitable, aun cuando sea en condiciones precarias.

**RUINOSO:** Es aquella en la cual la construcción por su estado de conservación representa un riesgo grave y no es recomendable su habitabilidad. (Elementos estructurales fracturados, partes destruidas, losas caídas, entre otros).

## **II. PREDIOS URBANOS RURALES**

**a)** Para los Terrenos en las zonas urbanas rurales, se considerará la superficie del terreno por un valor unitario de \$ 40.00 pesos por m<sup>2</sup>

**b)** Para las Construcciones: La misma base empleada que se establece para el cálculo de las construcciones urbanas.

## **III. PREDIOS RÚSTICOS**

**Tabla de valores unitarios expresados en pesos por Hectárea:**

	<b>Tipo de Terreno</b>	<b>Valor por Hectárea</b>
<b>1</b>	Agostadero	\$ 2,250.00
<b>2</b>	Temporal	\$ 15,000.00
<b>3</b>	Riego	\$ 30,000.00
<b>4</b>	Suburbano	\$ 400.000.00

Los valores unitarios para tipos de construcción prevista para los predios urbanos, se aplicará a las construcciones edificadas en el suelo o terreno rústico. Se exceptúan las construcciones enunciadas en el artículo 105, fracción VI del



**GOBIERNO DE TAMAULIPAS  
PODER LEGISLATIVO**

Código Municipal para el Estado de Tamaulipas, en relación con el artículo 107 del propio Código de la base gravable para los predios rústicos.

**Artículo 2º.** Para la determinación del valor catastral de los predios suburbanos ubicados en localidades sin estudio técnico, así como de nuevos predios producto del fraccionamiento o subdivisión de los existentes y en general los que no queden comprendidos en este Decreto, el Ayuntamiento determinará valores catastrales provisionales como lo establece la Ley de Catastro para el Estado de Tamaulipas.

**Artículo 3º.** Cuando existan causas supervinientes relacionadas con los linderos y características de los sectores catastrales, se haga necesario crearlos o modificarlos, el Ayuntamiento tendrá la facultad para realizar lo conducente, a efecto de que tales sectores se encuentren acordes con la realidad del valor de mercado y ubicación de los predios.

**TRANSITORIO**








**ARTÍCULO ÚNICO.** El presente Decreto entrará en vigor el día 1 de enero del año 2022 y deberá publicarse en el Periódico Oficial del Estado.



**GOBIERNO DE TAMAULIPAS  
PODER LEGISLATIVO**

Dado en la Sala de Comisiones del Congreso del Estado Libre y Soberano de Tamaulipas, a los dieciséis días del mes de noviembre del año dos mil veintiuno.

**COMISIÓN DE FINANZAS, PLANEACIÓN, PRESUPUESTO Y DEUDA PÚBLICA**

NOMBRE	A FAVOR	EN CONTRA	ABSTENCIÓN
Dip. Isidro Jesús Vargas Fernández <b>Presidente</b>		_____	_____
Dip. Alejandra Cárdenas Castillejos <b>Secretario</b>		_____	_____
Dip. Juan Vital Román Martínez <b>Vocal</b>		_____	_____
Dip. Úrsula Patricia Salazar Mojica <b>Vocal</b>		_____	_____
Dip. Guillermina Magaly Deandar Robinson <b>Vocal</b>		_____	_____
Dip. Gustavo Adolfo Cárdenas Gutiérrez <b>Vocal</b>		_____	_____
Dip. Carlos Fernández Altamirano <b>Vocal</b>		_____	_____

HOJA DE FIRMAS DEL DICTAMEN INHERENTE A LAS TABLAS DE VALORES UNITARIOS DE SUELO Y CONSTRUCCIONES DEL MUNICIPIO DE RIO BRAVO, TAMAULIPAS, PARA EL EJERCICIO FISCAL DEL AÑO 2022.



**GOBIERNO DE TAMAULIPAS  
PODER LEGISLATIVO**

Dado en la Sala de Comisiones del Congreso del Estado Libre y Soberano de Tamaulipas, a los dieciséis días del mes de noviembre del año dos mil veintiuno.

**COMISIÓN DE ASUNTOS MUNICIPALES**

<b>NOMBRE</b>	<b>A FAVOR</b>	<b>EN CONTRA</b>	<b>ABSTENCIÓN</b>
Dip. José Braña Mojica <b>Presidente</b>		_____	_____
Dip. Imelda Margarita San Miguel Sánchez <b>Secretario</b>		_____	_____
Dip. Alejandra Cárdenas Castillejos <b>Vocal</b>		_____	_____
Dip. Juan Vital Román Martínez <b>Vocal</b>		_____	_____
Dip. Consuelo Nayeli Lara Monroy <b>Vocal</b>		_____	_____
Dip. Eliphaleth Gómez Lozano <b>Vocal</b>		_____	_____
Dip. Linda Mireya González Zúñiga <b>Vocal</b>		_____	_____

HOJA DE FIRMAS DEL DICTAMEN INHERENTE A LAS TABLAS DE VALORES UNITARIOS DE SUELO Y CONSTRUCCIONES DEL MUNICIPIO DE RIO BRAVO, TAMAULIPAS, PARA EL EJERCICIO FISCAL DEL AÑO 2022.